

Bastón de mando procedente de Cullera (Valencia, España)

por D. Fletcher Ualls y J. Aparicio Pérez, Valencia

con Lám. VI

Por tratarse del primer hallazgo de un "bastón de mando" paleolítico en el litoral mediterráneo español, consideramos del mayor interés, dar noticia de tan sensacional descubrimiento, sin esperar al estudio de los resultados obtenidos en la primera campaña de excavaciones llevada a cabo en un nuevo yacimiento paleolítico de Valencia.

En el verano de 1968, durante la anual campaña de excavaciones que realiza el Servicio de Investigación Prehistórica de la Diputación de Valencia en el "Alt del Fort" de Cullera¹, se tuvo noticia de que con motivo de las obras de urbanización que se llevan a efecto en el monte de El Faro, se hallaban en trance de desaparecer unas covachas existentes en el llamado "Volcán", de una de las cuales poseíamos materiales arqueológicos, lo que aconsejaba una nueva prospección de la zona, tarea que se llevó a término con resultados altamente satisfactorios que aconsejaban la iniciación de unas excavaciones en regla, las que comenzamos en el mes de septiembre pasado.

El llamado "Volcán" se halla junto al faro de Cullera (fig. 1), población en cuyos alrededores se han realizado hallazgos de interés². Es, en realidad, una hondonada producida por el hundimiento de la bóveda de una gran caverna, abriéndose en la concavidad así formada varias covachas, restos de posibles galerías de la primitiva cueva³. Conocida esta hondonada popularmente con el nombre de "El Volcán", hemos considerado conveniente denominar "Cueva del Volcán del Faro" a la que ahora ha excavado el Servicio de Prehistoria de Valencia⁴.

¹ D. Fletcher: "La Labor del Servicio de Investigación Prehistórica y su Museo en el pasado año 1966". Valencia, 1968, 76 y 77.

² E. Pla Ballester: "Actividades del Servicio de Investigación Prehistórica. Excavaciones y exploraciones practicadas desde el año 1929 a 1945". Archivo de Prehistoria Levantina, II. Valencia, 1945, 380.

D. Fletcher: "La Labor del Servicio de Investigación Prehistórica y su Museo en el pasado año 1952". Valencia, 1953, 35 y 36.

E. Pla Ballester: "Actividades del Servicio de Investigación Prehistórica (1946/1955)". Archivo de Prehistoria Levantina, VI. Valencia, 1957, 196.

E. Pla Ballester: "Actividades del Servicio de Investigación Prehistórica (1956/1960)". Archivo de Prehistoria Levantina, IX. Valencia, 1961, 220 y 228.

³ J. Donat Zopo: "Catálogo de simas y cavernas de la provincia de Valencia". Grupo Espeleológico Vilanova y Piera de la Diputación Provincial. Valencia, 1960, 34.

⁴ Donat Zopo: "Catálogo espeleológico de la provincia de Valencia". Memorias del Instituto Geológico y Minero de España, tomo LXVII. Madrid, 1967, 57 (El autor denominó provisionalmente la cueva del Volcán, con el nombre de "Cova del Morter").

En la primera campaña de excavaciones, los trabajos, realizados bajo la dirección del Sr. Aparicio, se han efectuado en un rectángulo de $3,50 \times 2,30$ metros de lado, alcanzándose los 11,25 metros de profundidad sin haber llegado al nivel de base (fig. 2).

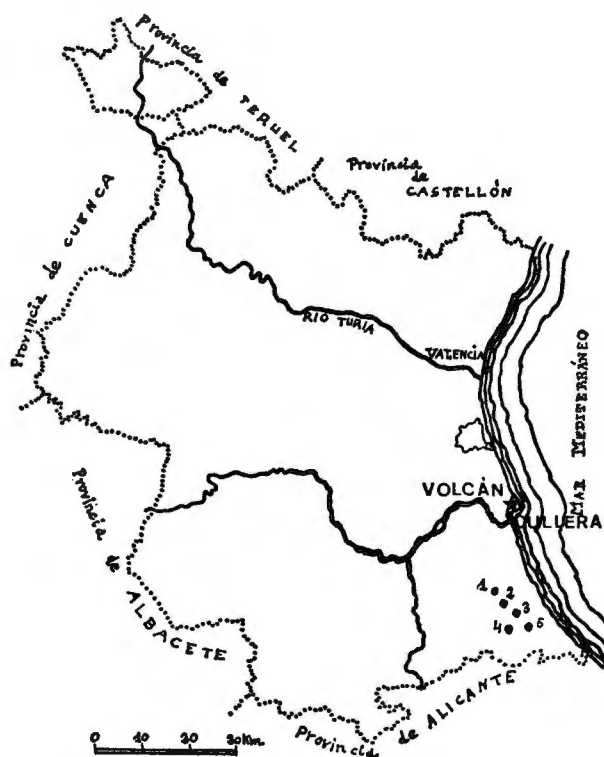


Fig. 1: Situación de Cullera y de la "Cueva del Volcán"

Los niveles superiores, hasta 1,75 metros de profundidad, han proporcionado cerámicas modernas, medievales, ibéricas, griegas de figuras rojas y siguiéndole un nivel correspondiente a la Edad del Bronce y por debajo de éste, surge una capa estéril de casi un metro de espesor, formada por tierra blanquizca y granulosa, en la que, por deslizamiento del nivel superior, se halló un aro de hueso y algún fragmento cerámico.

A los 2,50 metros de profundidad aparece una tierra rojiza oscura que ya no cambiará en todo el resto de la excavación.

Dentro de esta tierra, en la capa VI (2,50–3,60 m) se halló una punta de flecha de pedúnculo y aletas, semejante a las aparecidas en el nivel de la Edad del Bronce.

Desde la mencionada capa VI hasta la XVI (3,60–5,80 m), se encuentran raspadores, hojitas de dorso rebajado, perforadores, etc., apareciendo, además, en los niveles XV y XVI, punzones de hueso⁵ (fig. 3).

⁵ Acompañamos unas cuantas reproducciones de piezas de diversos niveles de la cueva, para orientación de la tipología del yacimiento.

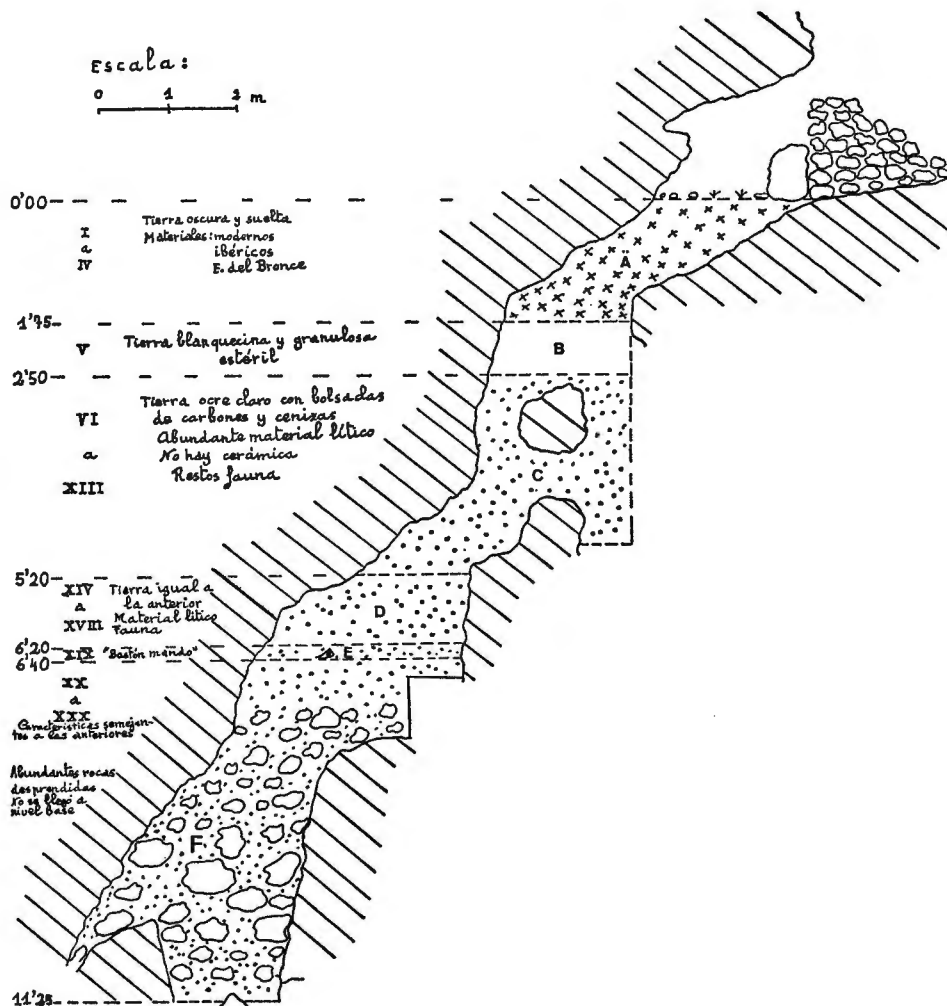


Fig. 2: Corte estratigráfico de la Cueva del Volcán del Faro (Cullera).

De las capas XVII y XVIII (5,80-6,20 m) hay puntas con escotadura y plaquetas de piedra con manchas de ocre, sin que en ellas nos haya sido posible identificar figura alguna.

En la capa XIX (6,20-6,40 m), junto a una bella punta de sílex (fig. 3, j), apareció el "bastón de mando" motivo de éstas líneas. Es una pieza de hueso, de 24 centímetros de longitud en su estado actual, que lleva grabados unos signos en su superficie, los cuales no sabemos interpretar de momento (Lám. VI).

Por debajo de este nivel, en las capas XX y XXI (6,40-6,85 m) siguen apareciendo piezas de sílex de buena factura pero se produce un empobrecimiento conforme se va profundizando.

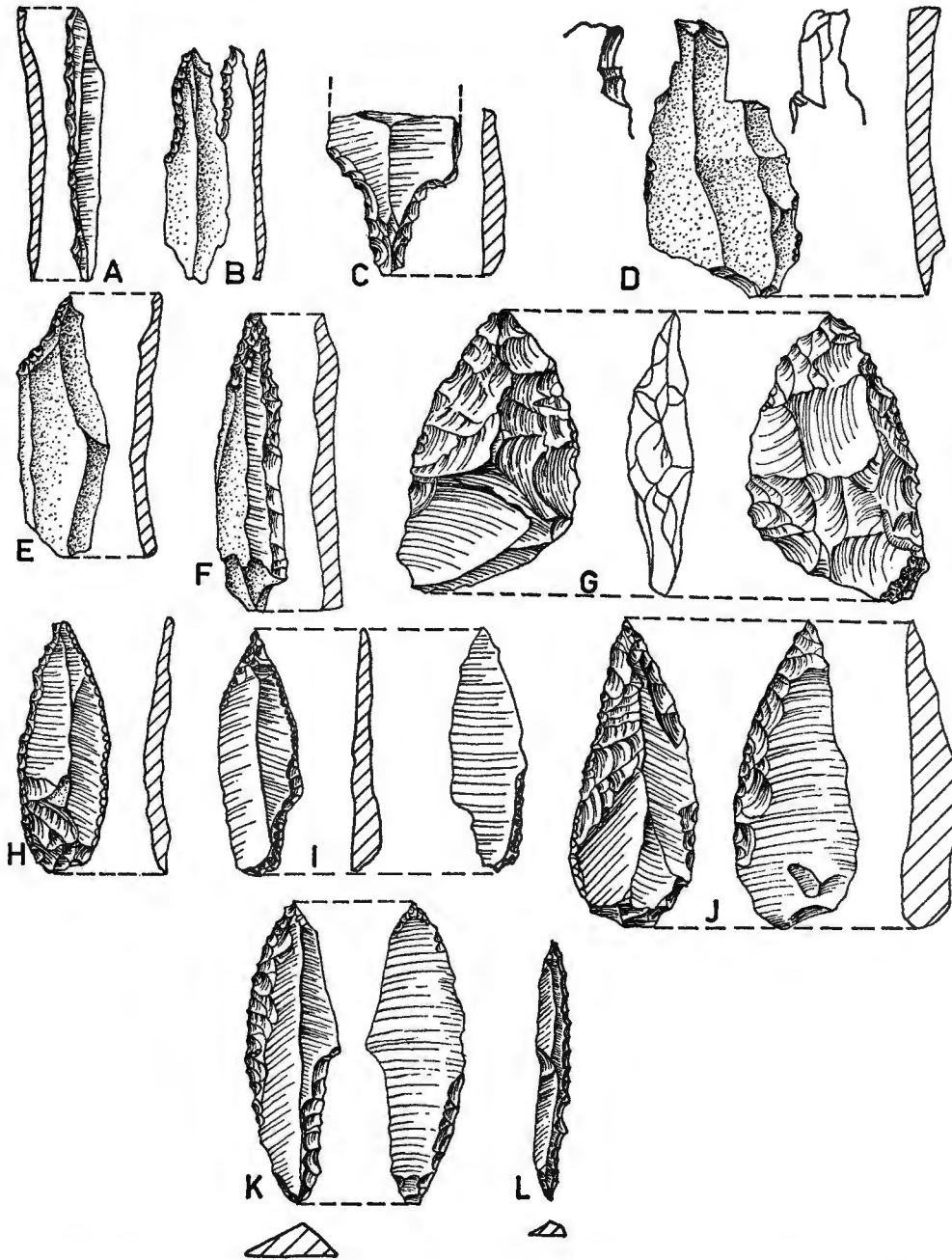


Fig. 3: Materiales procedentes de diversos niveles de la Cueva del Volcán del Faro (Cullera): A-B: capa XIV, C-D: capa XV, E-F: capa XVI, G-I: capa XVII, H: capa XVIII, J: capa XIX (en la que salió el "bastón"), K: capa XX, L: capa XXI. (1:1).

La importancia del hallazgo de éste “bastón de mando” es bien patente, pues se trata de ejemplar único hasta el momento, en todo el litoral mediterráneo español, acrecentando su valor el que las piezas de sílex pueden relacionarse claramente con las de la Cueva del Parpalló de la que, la cueva del “Volcán”, dista en línea recta menos de 20 kilómetros.

Esperamos que en las próximas campañas de excavación que el Servicio de Investigación Prehistórica de Valencia ha de proseguir realizando, obtendremos nuevos datos que ayudarán a resolver los problemas que actualmente tiene planteados el paleolítico valenciano⁶ y permitirán fijar mas concretas relaciones con los yacimientos del norte de España y de Francia, con los que el “bastón de mando” de la cueva del “Volcán del Faro”, de Cullera, está claramente emparentado.

⁶ D. Fletcher: “Problèmes et progrès du Paléolithique et du Mésolithique de la Région de Valencia (Espagne)”. *Quartär*, 7/8, 1956, 66.

Fletcher / Aparicio, Bastón de mando

Lám. VI



"Bastón de mando" de la capa XIX de la Cueva del Volcán del Faro (Cullera), (1/a).

Foto: Grollo